

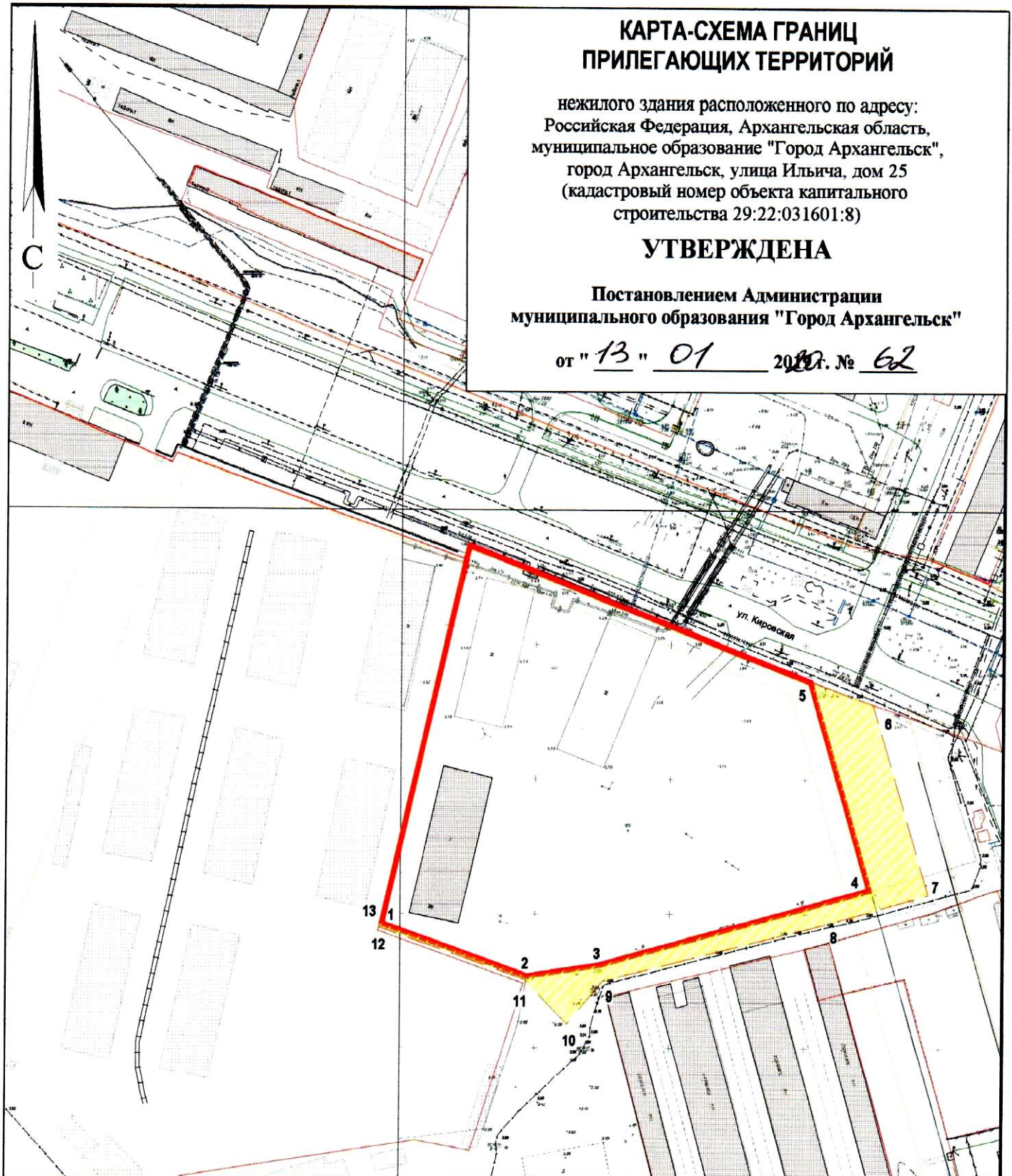
КАРТА-СХЕМА ГРАНИЦ ПРИЛЕГАЮЩИХ ТЕРРИТОРИЙ

нежилого здания расположенного по адресу:
Российская Федерация, Архангельская область,
муниципальное образование "Город Архангельск",
город Архангельск, улица Ильича, дом 25
(кадастровый номер объекта капитального
строительства 29:22:031601:8)

УТВЕРЖДЕНА

Постановлением Администрации
муниципального образования "Город Архангельск"



от "13" 01 2020. № 62



Система координат МСК-29

Обозначение характерных точек границ	координаты, м	
	X	Y
1	657604.94	2521562.46
2	657587.35	2521617.10
3	657592.57	2521643.64
4	657624.82	2521742.81
5	657701.24	2521717.70
6	657693.82	2521741.20
7	657623.92	2521764.64
8	657611.18	2521726.75
9	657586.70	2521645.36
10	657570.31	2521632.88
11	657586.22	2521616.28
12	657603.63	2521561.53
13	657605.11	2521561.82

УСЛОВНЫЕ ОБОЗНАЧЕНИЯ:

-  изображение границ земельного участка по улице Ильича, дом 25
-  изображение границ прилегающих территорий

Масштаб 1 : 2000